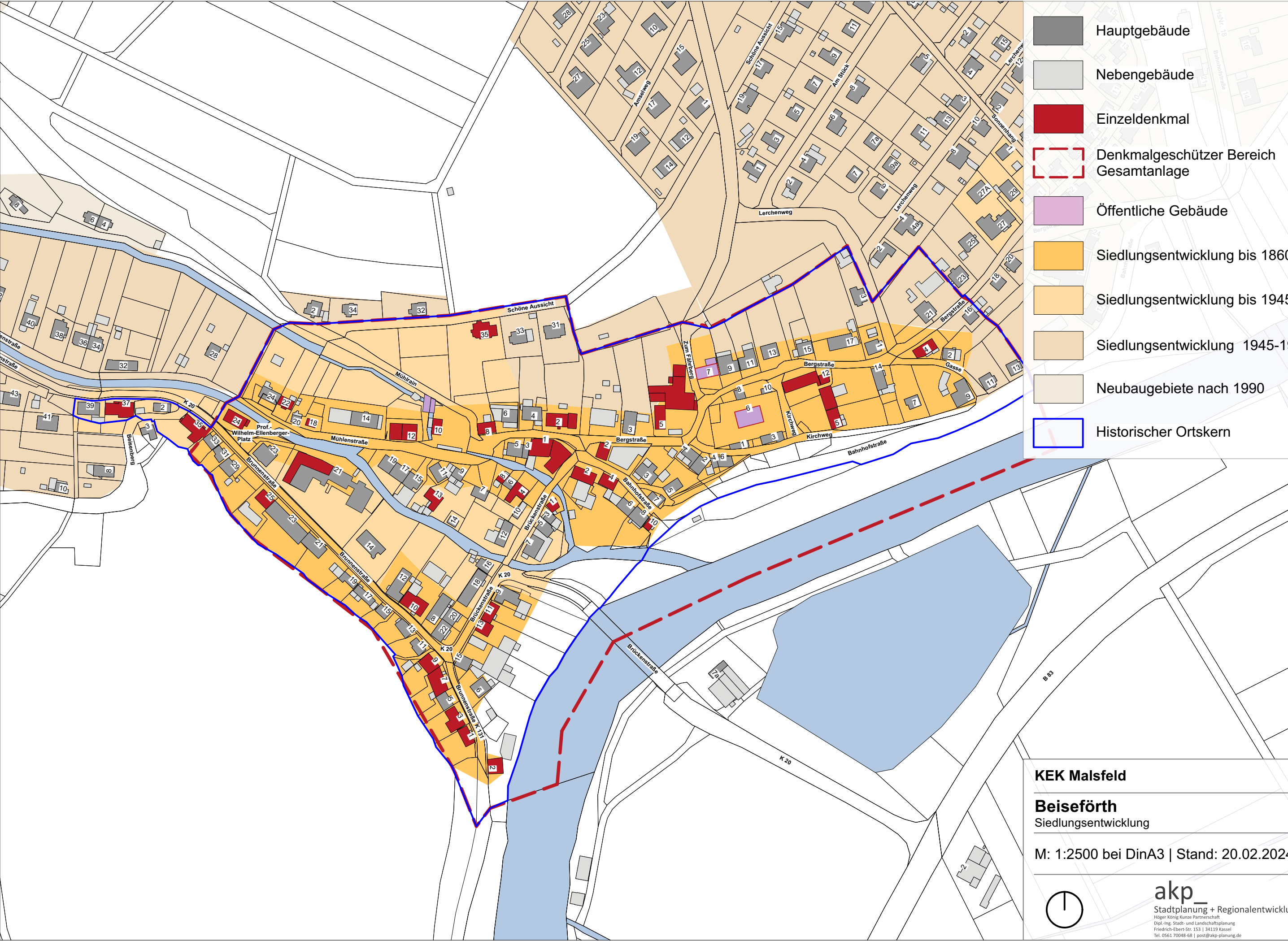


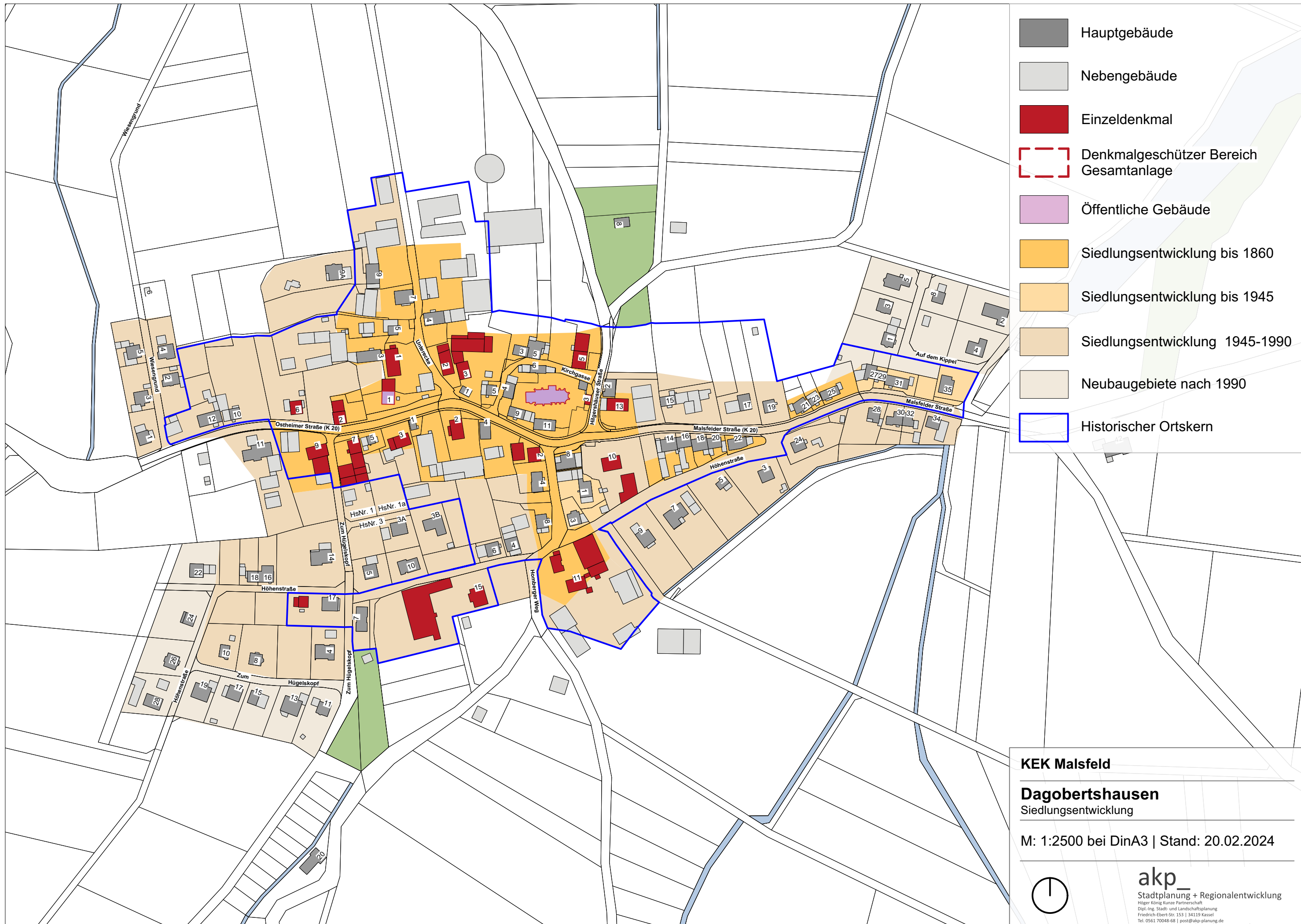
Anhang 2: Kartendarstellungen

Im Folgenden sind die Karten aller Ortsteile aufgeführt, auf welche im Kapitel 2 *Dörflicher Charakter und kulturgeschichtliches Erbe/ Siedlungsbild* verwiesen wird. Dazu gehören folgende Darstellungen:

Karten *Siedlungsgenese* für alle Ortsteile (A3, M 1:2500)

Karten *Bau- und Raumstruktur* für alle Ortsteile (A3, M 1:2500)





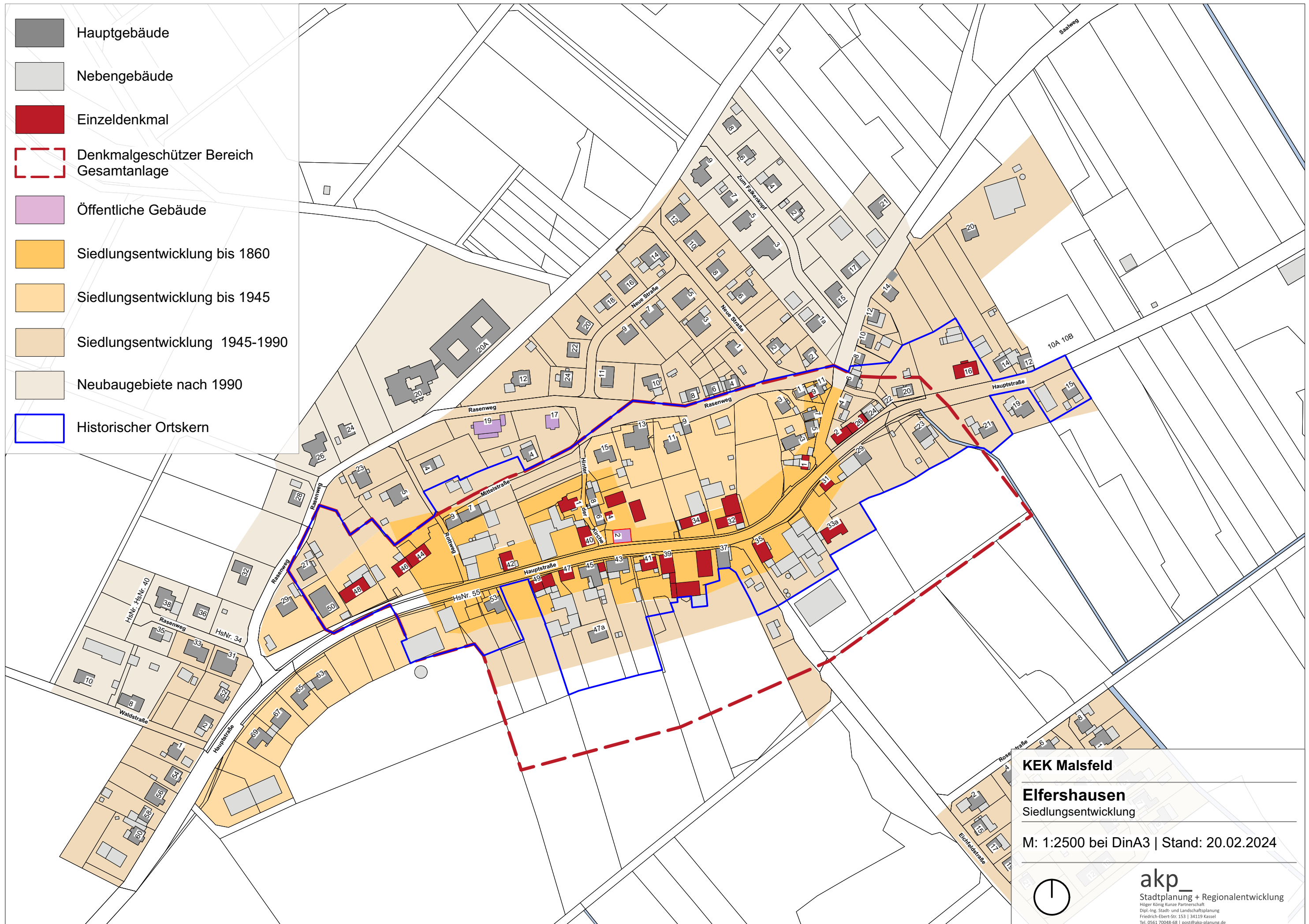
KEK Malsfeld

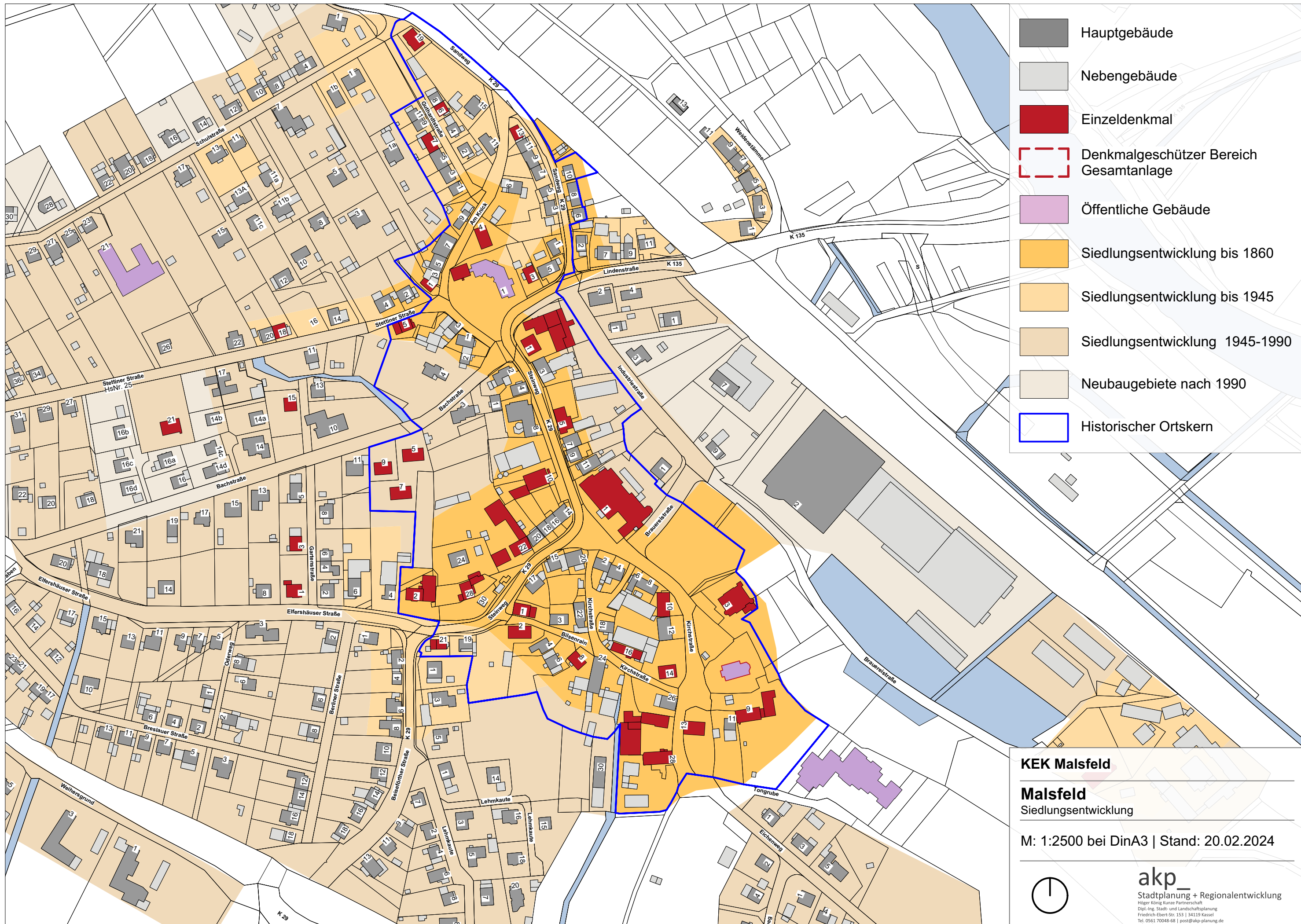
Dagobertshausen
Siedlungsentwicklung

M: 1:2500 bei DinA3 | Stand: 20.02.2024



akp_
Stadtplanung + Regionalentwicklung
Höger König Kunze Partnerschaft
Dipl.-Ing. Stadt- und Landschaftsplanung
Friedrich-Ebert-Str. 153 | 34119 Kassel
Tel. 0561 70048-68 | post@akp-planung.de





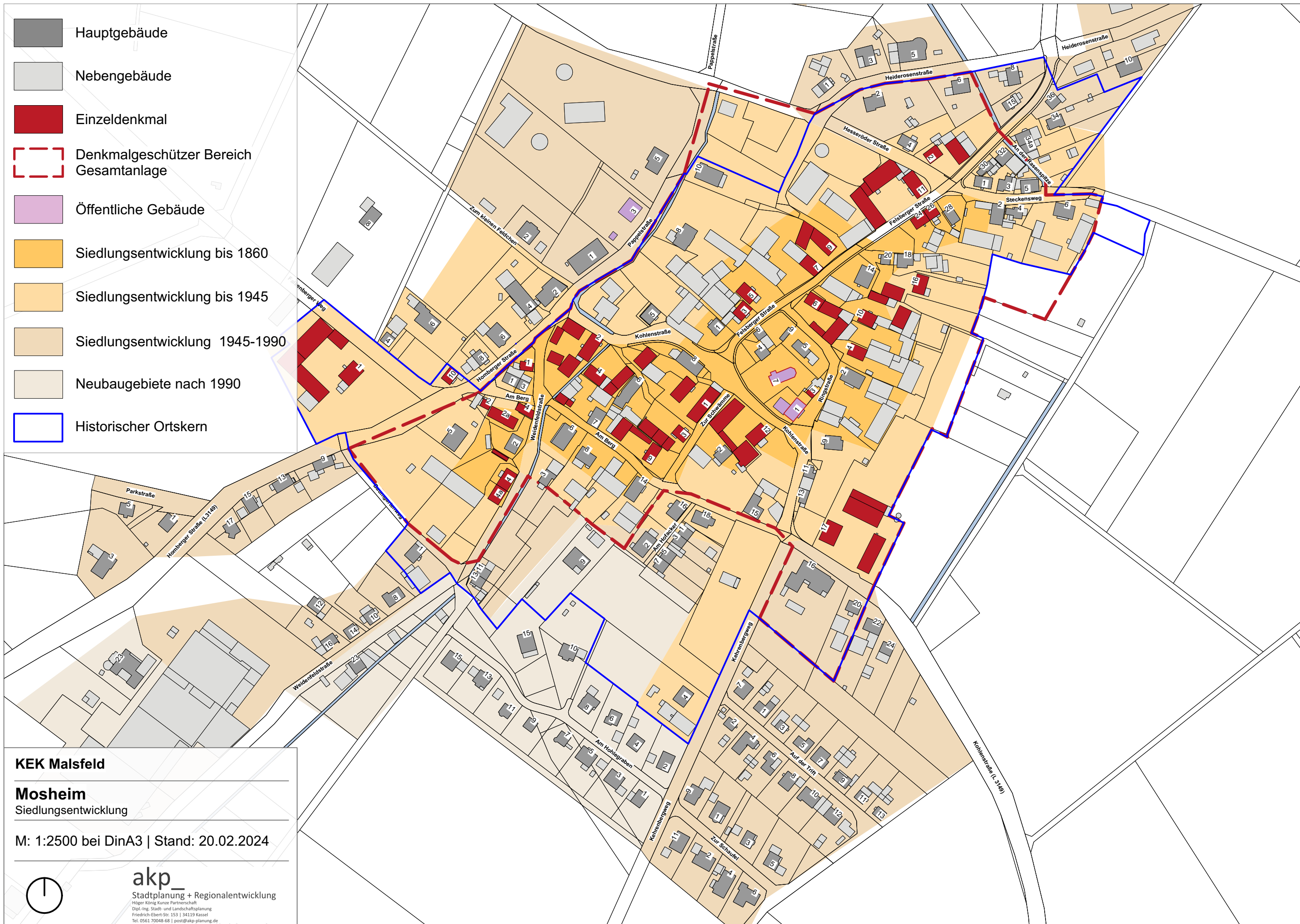
- Hauptgebäude
- Nebengebäude
- Einzeldenkmal
- Denkmalgeschützter Bereich Gesamtanlage
- Öffentliche Gebäude
- Siedlungsentwicklung bis 1860
- Siedlungsentwicklung bis 1945
- Siedlungsentwicklung 1945-1990
- Neubaugebiete nach 1990
- Historischer Ortskern

KEK Malsfeld

Malsfeld
Siedlungsentwicklung

M: 1:2500 bei DinA3 | Stand: 20.02.2024

**akp_**
Stadtplanung + Regionalentwicklung
Höger König Kunze Partnerschaft
Dipl.-Ing. Stadt- und Landschaftsplanung
Friedrich-Ebert-Str. 153 | 34119 Kassel
Tel. 0561 70048-68 | post@akp-planung.de



- Hauptgebäude
- Nebengebäude
- Einzeldenkmal
- Denkmalgeschützter Bereich Gesamtanlage
- Öffentliche Gebäude
- Siedlungsentwicklung bis 1860
- Siedlungsentwicklung bis 1945
- Siedlungsentwicklung 1945-1990
- Neubaugebiete nach 1990
- Historischer Ortskern

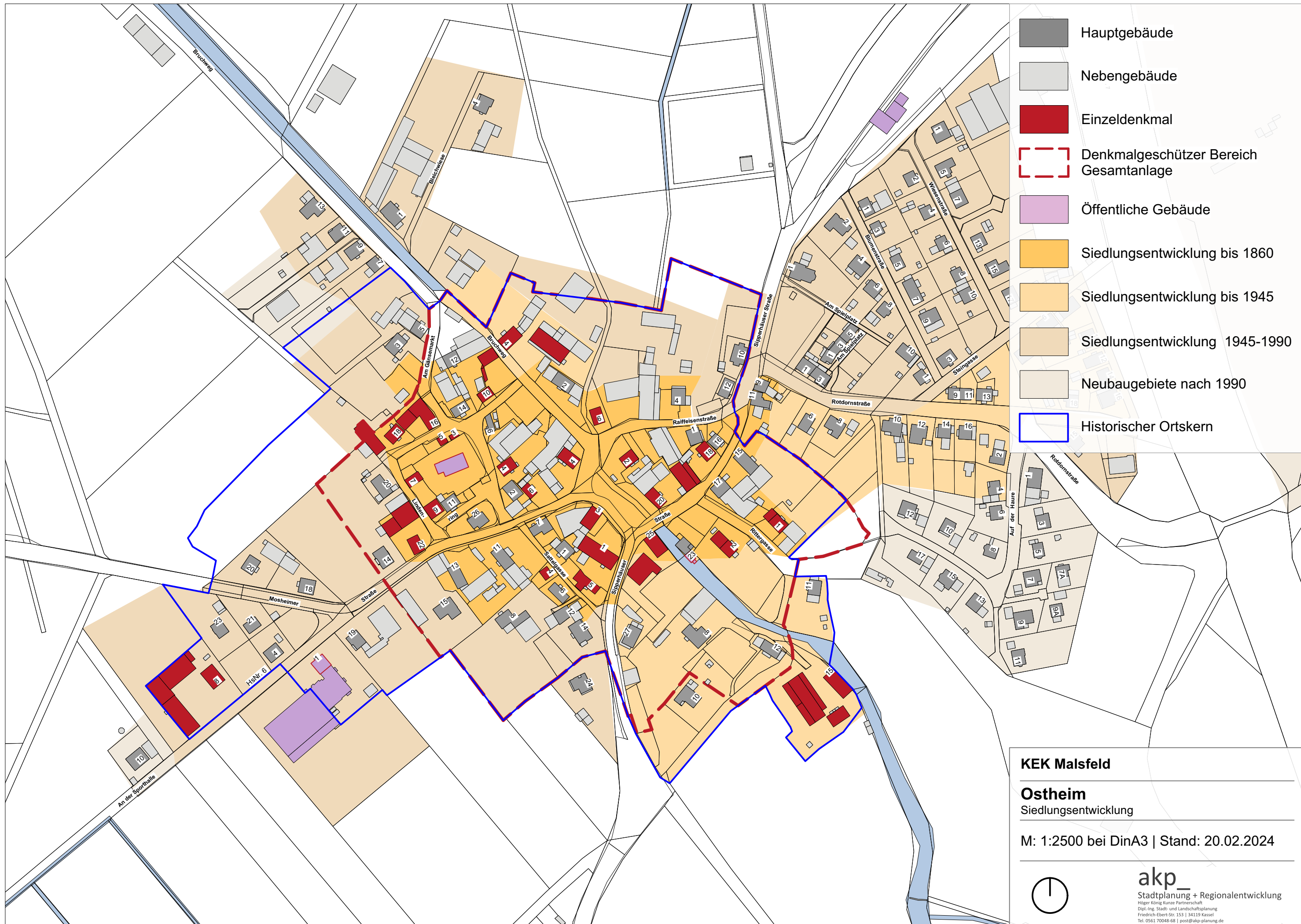
KEK Malsfeld

Mosheim
Siedlungsentwicklung

M: 1:2500 bei DinA3 | Stand: 20.02.2024



akp_
Stadtplanung + Regionalentwicklung
Höger König Kunze Partnerschaft
Dipl.-Ing. Stadt- und Landschaftsplanung
Friedrich-Ebert-Str. 153 | 34119 Kassel
Tel. 0561 70048-68 | post@akp-planung.de



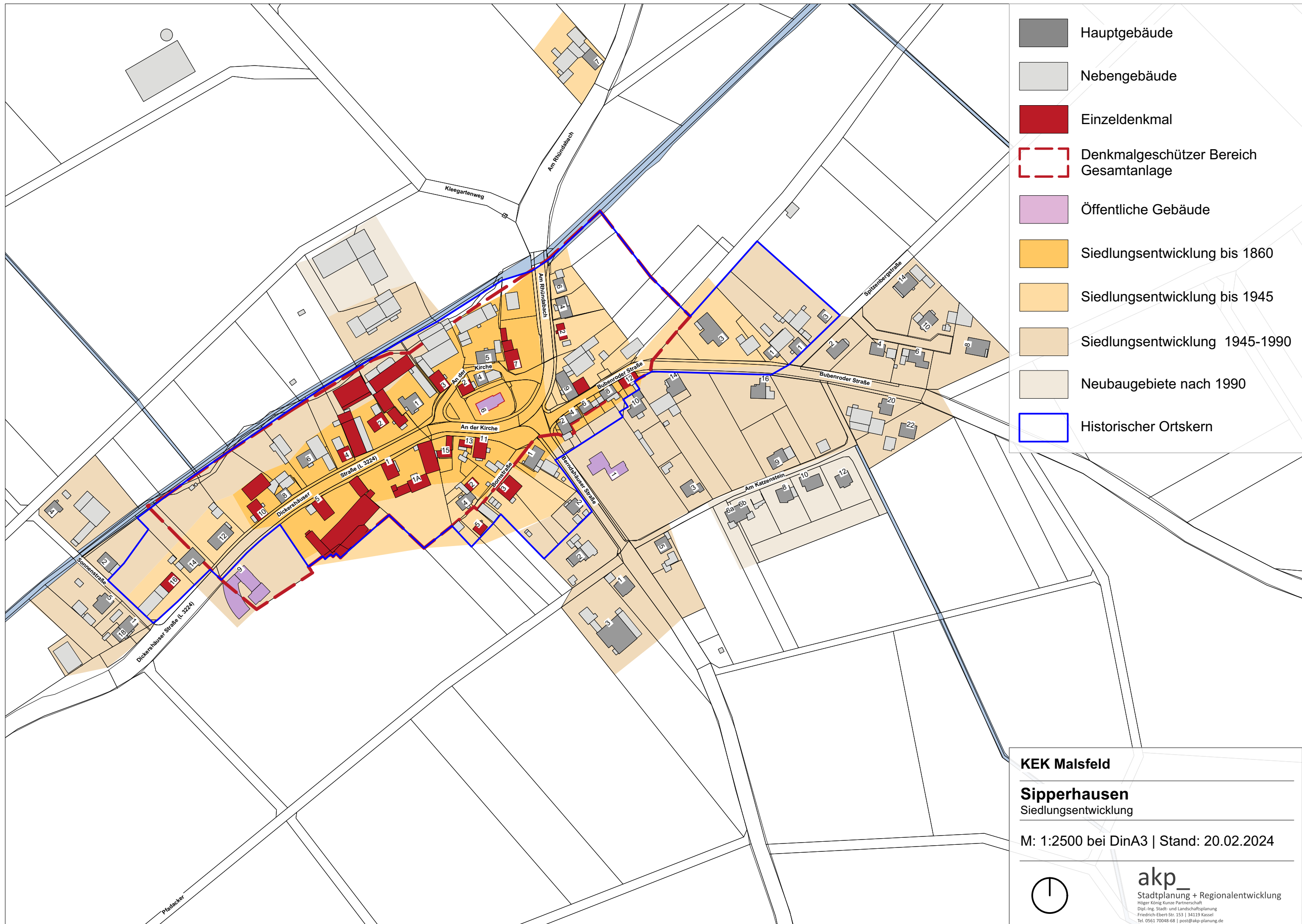
- Hauptgebäude
- Nebengebäude
- Einzelndenkmal
- Denkmalgeschützter Bereich Gesamtanlage
- Öffentliche Gebäude
- Siedlungsentwicklung bis 1860
- Siedlungsentwicklung bis 1945
- Siedlungsentwicklung 1945-1990
- Neubaugebiete nach 1990
- Historischer Ortskern

KEK Malsfeld

Ostheim
Siedlungsentwicklung

M: 1:2500 bei DinA3 | Stand: 20.02.2024

**akp_**
Stadtplanung + Regionalentwicklung
Höger König Kunze Partnerschaft
Dipl.-Ing. Stadt- und Landschaftsplanung
Friedrich-Ebert-Str. 153 | 34119 Kassel
Tel. 0561 70048-68 | post@akp-planung.de



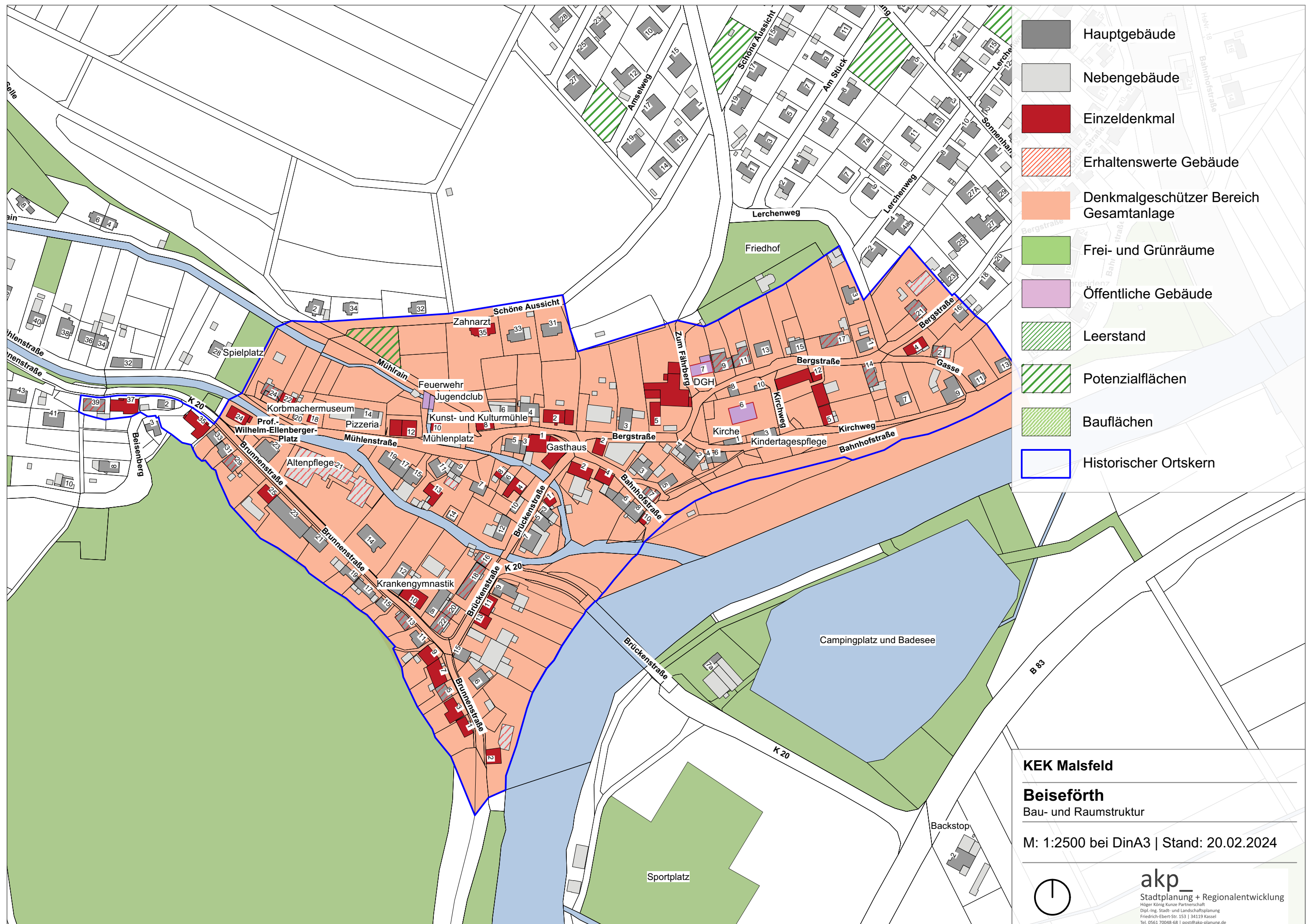
KEK Malsfeld

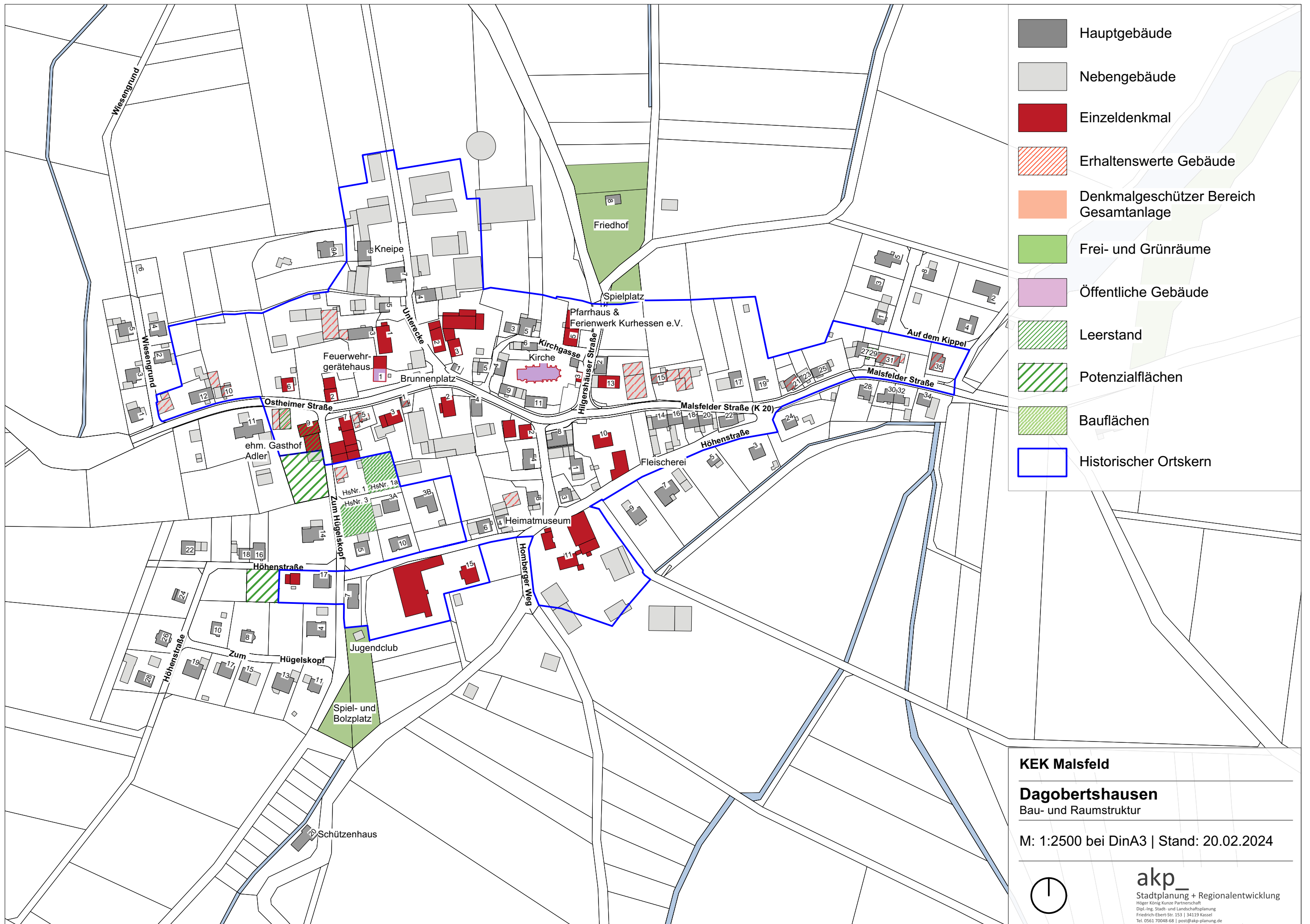
Sipperhausen
Siedlungsentwicklung

M: 1:2500 bei DinA3 | Stand: 20.02.2024



akp_
Stadtplanung + Regionalentwicklung
Höger König Kunze Partnerschaft
Dipl.-Ing. Stadt- und Landschaftsplanung
Friedrich-Ebert-Str. 153 | 34119 Kassel
Tel. 0561 70048-68 | post@akp-planung.de





KEK Malsfeld

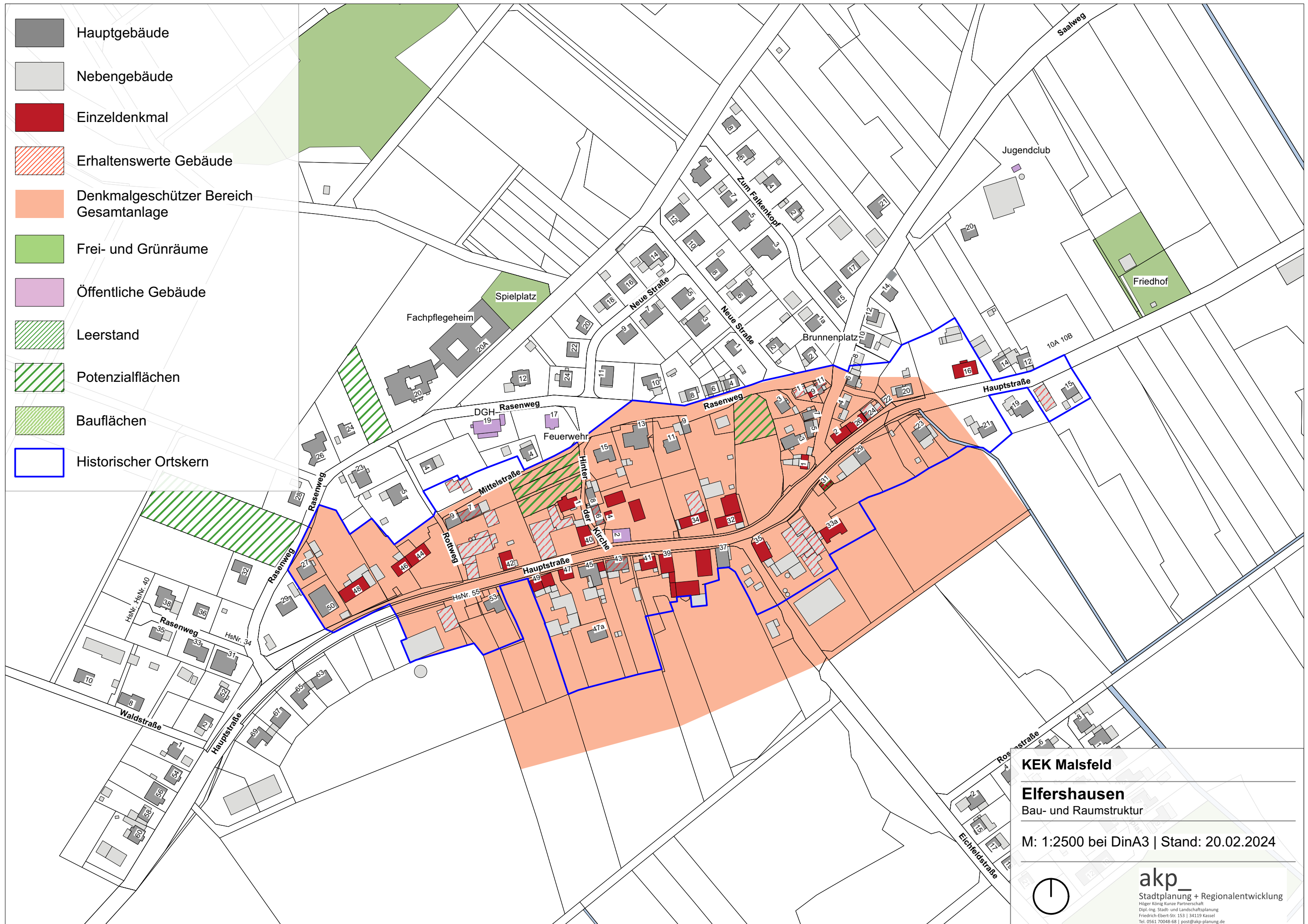
Dagobertshausen

Bau- und Raumstruktur

M: 1:2500 bei DinA3 | Stand: 20.02.2024



akp
Stadtplanung + Regionalentwicklung
Hilger König Kunze Partnerschaft
Dipl.-Ing. Stadt- und Landschaftsplanung
Friedrich-Ebert-Str. 153 | 34119 Kassel
Tel. 0561 70048-68 | post@akp-planung.de



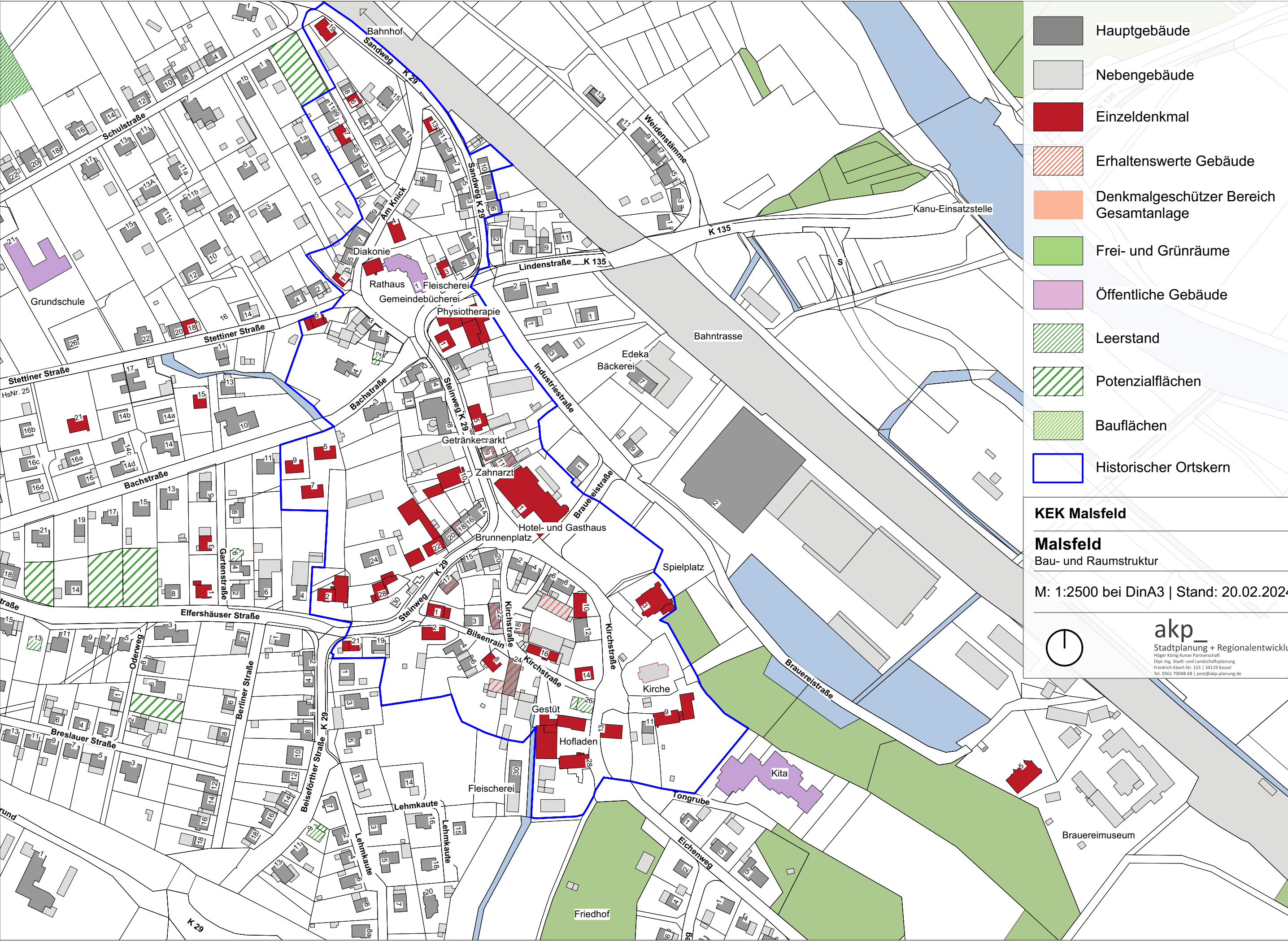
KEK Malsfeld

Elfershausen
Bau- und Raumstruktur

M: 1:2500 bei DinA3 | Stand: 20.02.2024



akp_
Stadtplanung + Regionalentwicklung
Höger König Kunze Partnerschaft
Dipl.-Ing. Stadt- und Landschaftsplanung
Friedrich-Ebert-Str. 153 | 34119 Kassel
Tel. 0561 70048-68 | post@akp-planung.de



- Hauptgebäude
- Nebengebäude
- Einzelndenkmal
- Erhaltenswerte Gebäude
- Denkmalgeschützter Bereich Gesamtanlage
- Frei- und Grünräume
- Öffentliche Gebäude
- Leerstand
- Potenzialflächen
- Bauflächen
- Historischer Ortskern

KEK Malsfeld

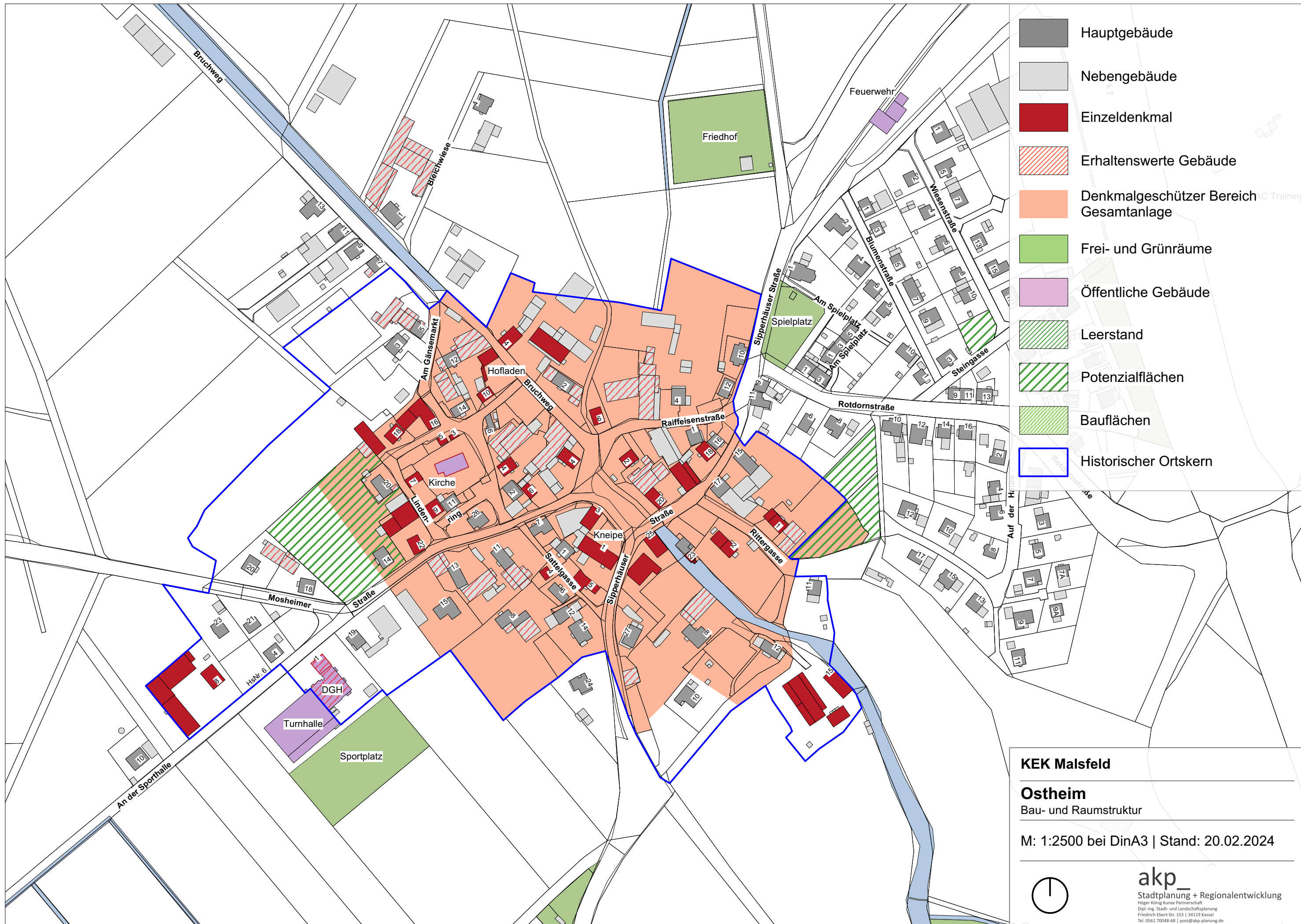
Malsfeld

Bau- und Raumstruktur

M: 1:2500 bei DinA3 | Stand: 20.02.2024



akp_
Stadtplanung + Regionalentwicklung
Höger König Kunze Partnerschaft
Dipl.-Ing. Stadt- und Landschaftsplanung
Friedrich-Ebert-Str. 153 | 34119 Kassel
Tel. 0561 70048-68 | post@akp-planung.de



KEK Malsfeld

Ostheim
Bau- und Raumstruktur

M: 1:2500 bei DinA3 | Stand: 20.02.2024

**akp_**
Stadtplanung + Regionalentwicklung
Höger König Kunze Partnerschaft
Dipl.-Ing. Stadt- und Landschaftsplanung
Friedrich-Ebert-Str. 153 | 34119 Kassel
Tel. 0561 70048-68 | post@akp-planung.de

