







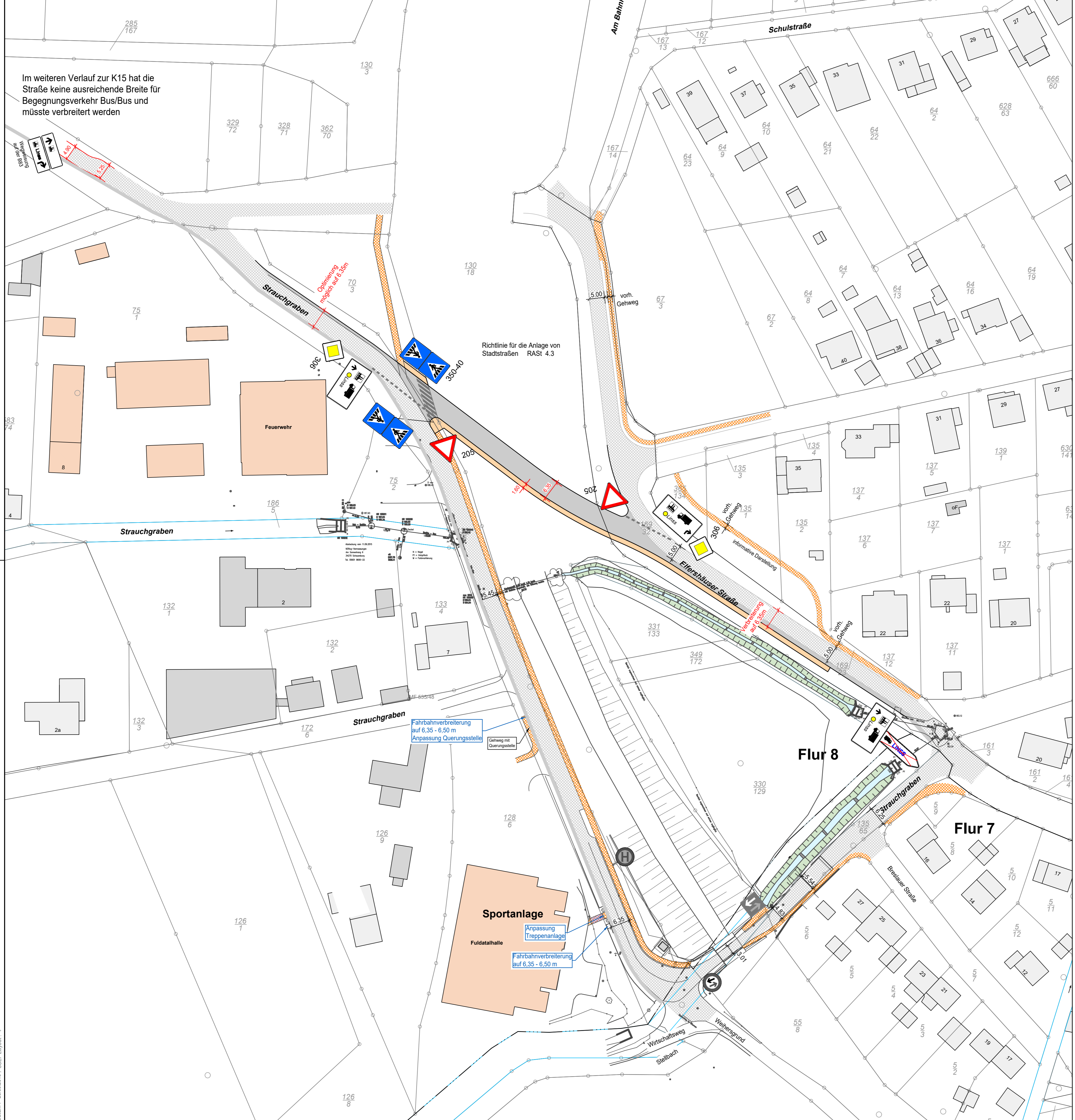


Im weiteren Verlauf zur K15 hat die Straße keine ausreichende Breite für Begegnungsverkehr Bus/Bus und müsste verbreitert werden

### Legende

-  Straßennebenflächen
-  Gehweg
-  Fahrbahn
-  Bankett
-  Parkstreifen
-  Dammböschung
-  Entwässerungsgraben
-  Beschilderung: vorh. / entfällt / geplant



**Verkehrsgutachten**

**Gemeinde Malsfeld**


Lindenstraße 1      34323 MALSFELD  
 Telefon (05661) 500270      Telefax (05661) 500287  
 www.malsfeld.eu      info@malsfeld.eu



Bauherr: Malsfeld, den  
 Planverfasser: Vellmar, den 26. Juni 2019

**OPPERMANN GMBH**  
 INGENIEURBÜRO • BERATENDE INGENIEURE

Adalbert-Stifter-Straße 19      Telefon (05 61) 82 90 7 - 0  
 34246 VELLMAR      Telefax (05 61) 82 90 7 - 77  
 www.oppermann-ingenieure.de      info@oppermann-ingenieure.de



Bearbeitet	06/2019	Unterschrift	Projekt:
Gezeichnet	06/2019	Floer	Verkehrsgutachten zur Führung des Schwerlastverkehrs in den Ortsteilen Dagobertshausen, Beiseförth und Malsfeld
Geprüft	06/2019	Scef	
		Vog	
Maßstab	1 : ohne		Planbezeichnung:
M.d.L.	1 :	M.d.H. 1 :	Punktueller Maßnahmen Malsfeld
Anlage		Blatt Nr. 4	
Unterlage			
Blattgröße	L	B	m <sup>2</sup>
Projekt Nr. V 18.107 PB			Ausfertigung

Der Inhalt der Pläne ist als Ganzes und in seinen Teilen in konzeptioneller, funktionaler, konstruktiver und gestalterischer Hinsicht geistiges Eigentum und urheberrechtlich geschützt. Weitergabe an Dritte, Vervielfältigungen und Veröffentlichungen nur mit Zustimmung der Verfasser!

Projekt: I:\Projekte\Malsfeld\18107\_Verkehrsgutachten\_Schwerlastverkehr\CAD\Straßen\Verkehrsgutachten\_Malsfeld.dwg  
 Datum: 28.06.2019 / SCEP Layout: 4